


СОГЛАСОВАНО:

Глава Администрации городского
округа Сухой Лог,
Председатель Комиссии по
безопасности дорожного движения


Р.Ю.Валов
«30» 06 2022 г.



УТВЕРЖДАЮ:

и.о. директора МБОУ СОШ № 6
О.Н.Михайлова
«30» 06 2022 г.



СОГЛАСОВАНО:

и.о. начальника ОГИБДД ОМВД
России по г.Сухой Лог
старший лейтенант полиции


А.А.Завьялов
«30» 06 2022 г.



ПАСПОРТ
дорожной безопасности
МБОУ СОШ № 6

Общие сведения

**Муниципальное бюджетное общеобразовательное учреждение
«Средняя общеобразовательная школа № 6»**
(Полное наименование образовательного учреждения)

Юридический адрес: 634803, Свердловская область, город Сухой Лог,
пер. Школьный, 2а

Фактический адрес: 634803, Свердловская область, город Сухой Лог,
пер. Школьный, 2а

Руководители образовательного учреждения:

И.о.директора (руководитель) Михайлова Ольга Николаевна (34373)43106
(фамилия, имя, отчество) (телефон)

Ответственный за
учебно - воспитательную работу: *Маклякова Алёна Михайловна 8 (34373)4- 31-06*
(фамилия, имя, отчество) (телефон)

Ответственный за
за воспитательную работу: *Михайлова Ольга Николаевна 8 (34373) 4-31-06*
(фамилия, имя, отчество) (телефон)

Ответственный за социально-
правовую работу с детьми: *Дубакова Светлана Васильевна (34373)43106*
(фамилия, имя, отчество) (телефон)

Ответственные работники
муниципального органа
образования:

главный инженер
(должность) (фамилия, имя, отчество)
8 (34373) 42248, 8(34373)43385
(телефон)

Ответственные от
Госавтоинспекции

инспектор по пропаганде:
(должность)
Смирнова Татьяна Николаевна, 8 (34373)4-25-80
(фамилия, имя, отчество) (телефон)

Ответственные работники

за мероприятия по профилактике

детского травматизма: *ответственная за социально – правовую работу с детьми МБОУ
СОШ № 6 Дубакова Светлана Васильевна, 8 (34373)4-31-06*
(должность) (фамилия, имя, отчество) (телефон)

Руководитель или ответственный
работник дорожно-эксплуатационной
организации, осуществляющей содержание улично-дорожной сети (УДС)*
МКП «Благоустройство-СЛ» Мамаев Олег Юрьевич 8(34373) 4-26-29
(фамилия, имя, отчество) (телефон)

Количество обучающихся: 123 человека

Количество воспитанников: 58 человек

Наличие уголка по БДД: имеются уголки по БДД – 1 на 3 –м этаже в коридоре, 1 в кабинете ОБЖ, 3 в 3-х группах дошкольного образования.
(если имеется, указать место расположения)

Наличие класса по БДД: имеется уголок в кабинете ОБЖ
(если имеется, указать место расположения)

Наличие автогородка (площадки) по БДД: имеется дорожная разметка на территории МБОУ СОШ № 6

Наличие автобуса в образовательном учреждении: автобуса в МБОУ СОШ № 6 - нет

Режим работы образовательного учреждения: с 07.00 до 19.00, кроме субботы и воскресенья и праздничных дней

* Дорожно-эксплуатационные организации, осуществляющие содержание УДС и ТСОДД, несут ответственность в соответствии с законодательством Российской Федерации (Федеральный закон «О безопасности дорожного движения» от 10 декабря 1995 г. № 196-ФЗ, Кодекс Российской Федерации об административных правонарушениях, Гражданский кодекс Российской Федерации).

СПРАВОЧНЫЕ СВЕДЕНИЯ

Телефоны:

Управление образования - (34373)4-33-85, (34373)4-22-48

ОГИБДД ОМВД - (343)4-25-95

МЧС - 01, с сот.тел. -112

Скорая помощь - (34373)4 – 51- 98 или 03

Дежурная часть ОВД- (34373) 4 - 27- 87 или 02

Содержание

I. План - схемы образовательного учреждения МБОУ СОШ № 6

1.1.Схема № 1. Район расположения МБОУ СОШ № 6, пути движения транспортных средств, обучающихся, воспитанников.

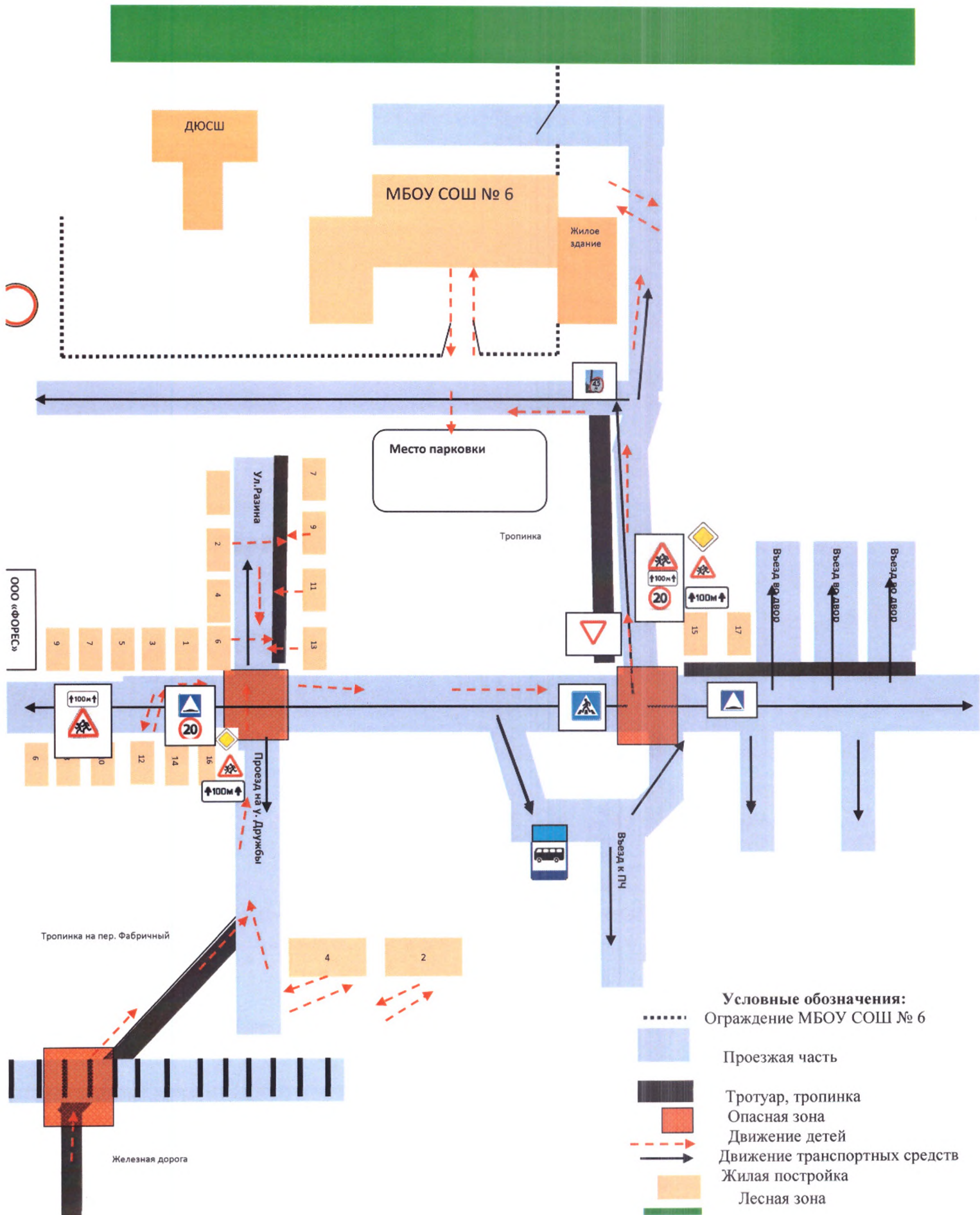
1.2.Схема № 2. Организации дорожного движения в непосредственной близости от МБОУ СОШ № 6 с размещением соответствующих технических средств организации дорожного движения, маршрутов движения детей и расположения парковочных мест.

1.3.Схема № 3. Маршруты движения организованных групп детей от образовательного учреждения на экскурсии целевые прогулки (18 маршрутов)

1.4.Схема № 4. Пути движения транспортных средств к местам разгрузки/погрузки и рекомендуемые безопасные пути передвижения детей по территории МБОУ СОШ № 6.

1. План-схемы образовательного учреждения

1. Район расположения МБОУ СОШ № 6, пути движения транспортных средств и детей (обучающихся, воспитанников)



1.1. Пояснения план-схемы района расположения МБОУ СОШ № 6

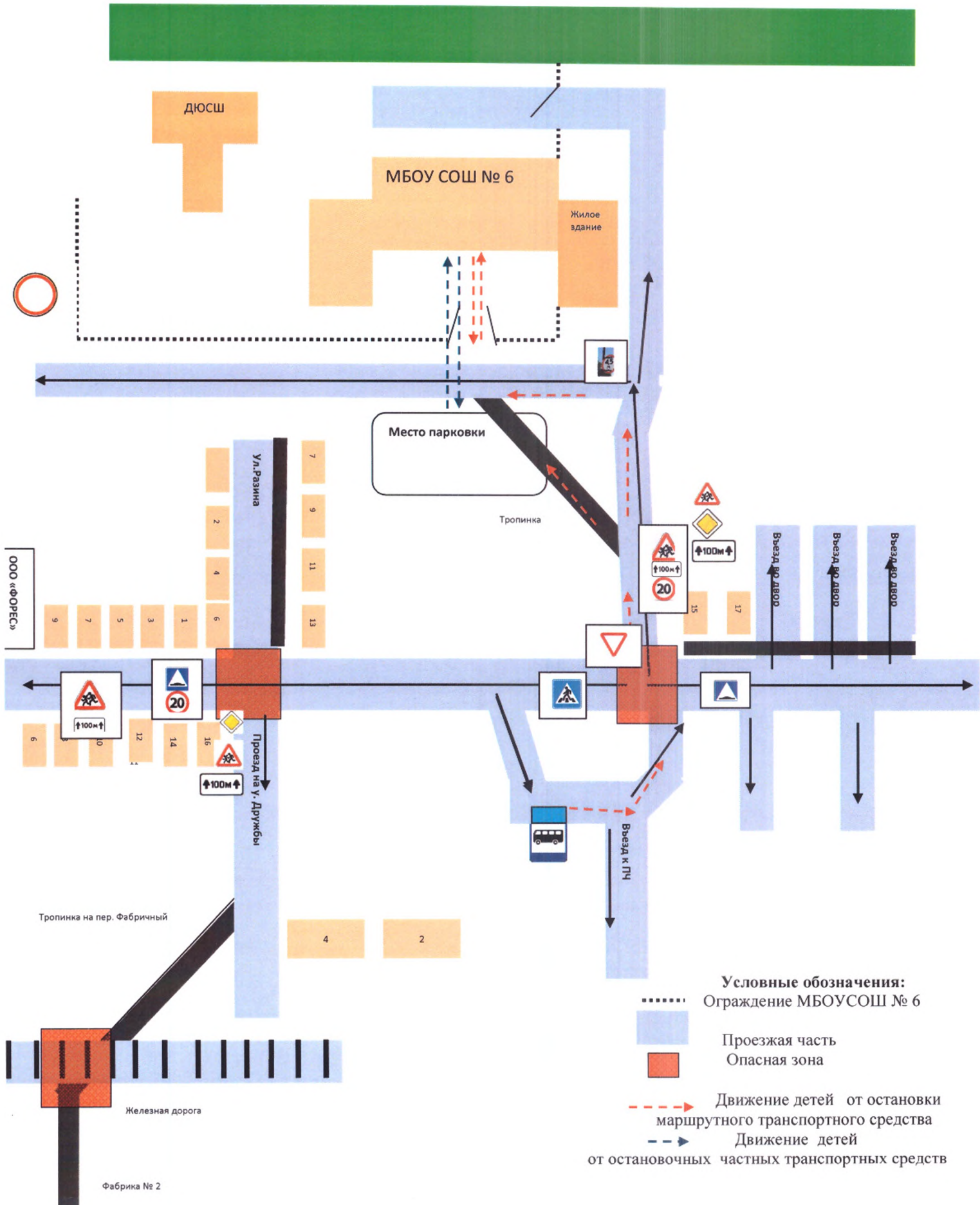
На схеме обозначены:

- территория МБОУ СОШ № 6;
- здание ДЮСШ;
- расположение жилых домов, зданий и сооружений вокруг МБОУ СОШ № 6;
- автомобильные дороги;
- пути движения транспортных средств;
- тротуары;
- наиболее частые пути движения обучающихся, родителей с воспитанниками в/из МБОУ СОШ № 6;
- опасные участки (места несанкционированных переходов на подходах к МБОУ СОШ № 6, где обучающиеся, родители с воспитанниками пересекают проезжие части дорог не по пешеходному переходу);
- уличные (наземные – нерегулируемые) пешеходные переходы;
- названия улиц и нумерация домов;
- опасные участки;

На схеме обозначены наиболее частые пути движения обучающихся от дома (от остановки маршрутных транспортных средств) к МБОУ СОШ № 6 и обратно.

При движении по маршруту в/ из школы уделено особое внимание опасным зонам, где обучающиеся, воспитанники пересекают проезжие части дорог не по пешеходному переходу.

1.2. Схема организации дорожного движения в непосредственной близости от МБОУ СОШ № 6 с размещением соответствующих технических средств организации дорожного движения, маршрутов движения детей и расположения парковочных мест



1.2. Пояснения к схеме организации дорожного движения в непосредственной близости от МБОУ СОШ № 6 с размещением соответствующих технических средств организации дорожного движения, маршрутов движения детей и расположения парковочных мест

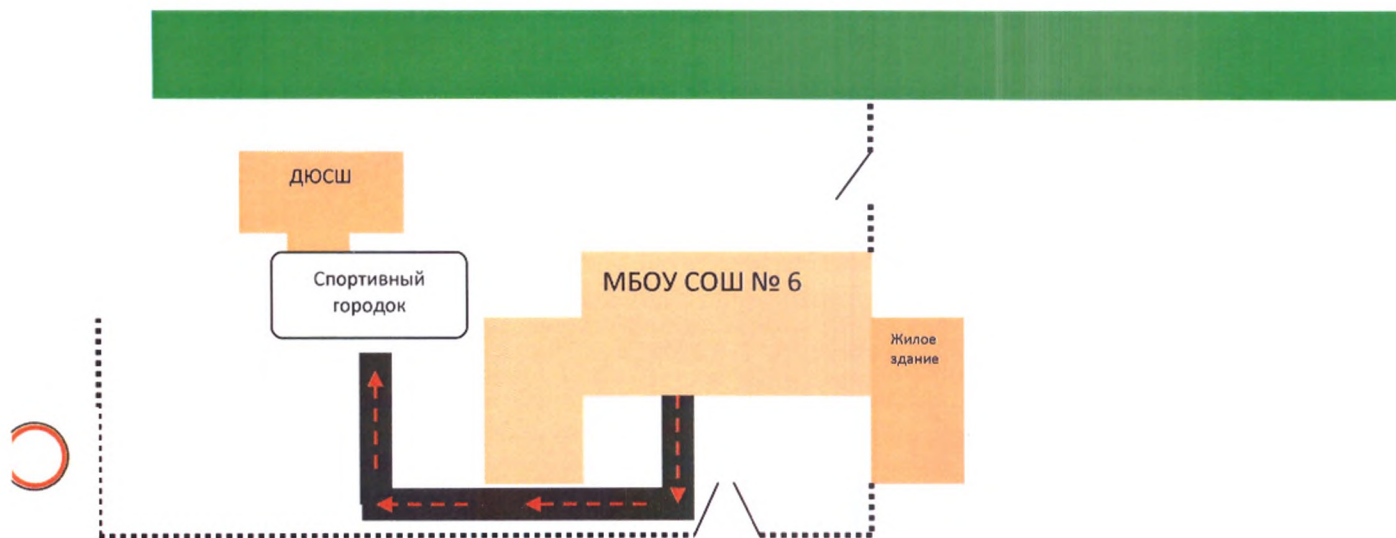
1. На схеме обозначены:

- здание МБОУ СОШ № 6 с указанием территории, принадлежащей непосредственно образовательному учреждению с ограждением территории;
- автомобильные дороги и тротуары;
- уличные (наземные нерегулируемые) пешеходные переходы на подходах к МБОУ СОШ № 6;
- дислокация существующих дорожных знаков и дорожной разметки;
- искусственные неровности на пути дорожного движения;
- направление движения транспортных средств по проезжей части;
- направление безопасного маршрута движения родителей с детьми.

2. На схеме указано расположение остановок маршрутных транспортных средств и безопасные маршруты движения обучающихся, родителей и воспитанников от остановочного пункта к МБОУ СОШ № 6 и обратно.

3. На схеме обозначена стоянка около МБОУ СОШ № 6 и безопасные маршруты движения родителей с детьми от парковочных мест к образовательному учреждению и обратно.

1.3. Маршруты движения организованных групп детей от МБОУ СОШ № 6 к спортивной площадке ДЮСШ, ДЮСШ (лыжная база)



Условные обозначения:

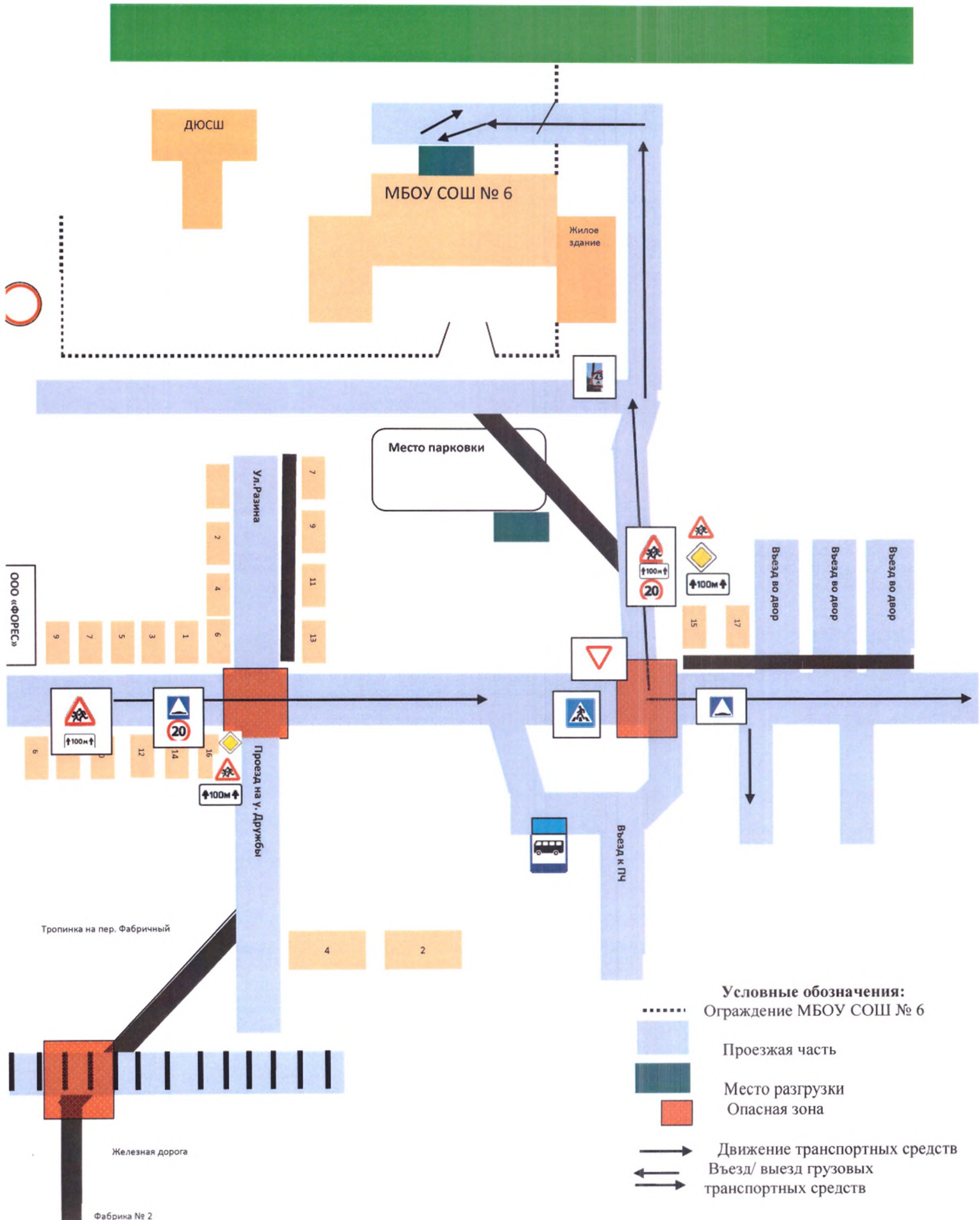
- Тротуар
- Движение детей к спортивной площадке ДЮСШ

1.3. Пояснения к схеме маршруту движения организованных групп детей от МБОУ СОШ № 6 к спортивной площадке ДЮСШ, ДЮСШ (лыжная база)

На схеме района расположения МБОУСОШ № 6 указаны безопасные маршруты движения детей от образовательного учреждения к ДЮСШ (лыжная база).

Эта схема используется учителями, воспитателями при организации движения групп детей к местам проведения образовательной деятельности вне территории МБОУ СОШ № 6.

1.4. Пути движения транспортных средств к местам разгрузки/погрузки и рекомендуемые безопасные пути передвижения детей по территории образовательного учреждения



1.4. Пояснения к пути движения транспортных средств к местам разгрузки/погрузки и рекомендуемые безопасные пути передвижения детей по территории образовательного учреждения

На схеме указана примерная траектория движения транспортных средств на территории образовательного учреждения, в том числе места погрузки/разгрузки, а также безопасный маршрут движения детей во время погрузочно-разгрузочных работ.